



洪水情報が緊急速報メールで発信されます！

平成29年5月から、国が管理する鬼怒川で、川が氾濫する可能性が高まった時に、その周辺にいる人に氾濫の危険をお知らせする情報が自動で発信されるようになりました。



洪水情報



携帯電話会社
(NTTドコモ、KDDI・沖縄セルラー、
ソフトバンク(ワイモバイル含む))

緊急速報
メール



住民の皆様

洪水情報のプッシュ型配信イメージ

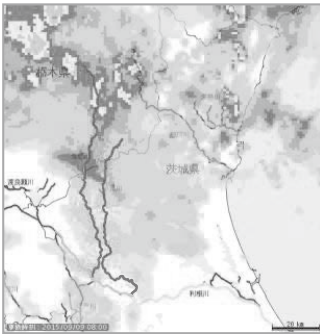
川の防災情報に
アクセス

緊急速報メールが来たらまずチェック！

国土交通省 川の防災情報

雨の状況が分かる！

今、どこでどれくらい雨が降っているのかを知ることができます。



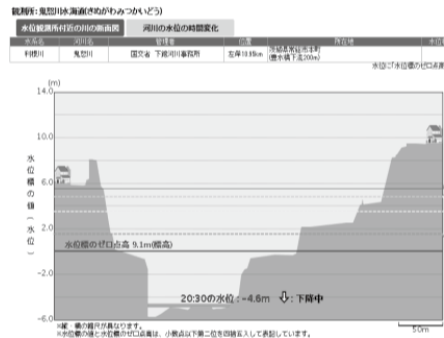
川の様子ที่分かる！

CCTVカメラの映像で、現在の川の様子に分かり、川に近づかなくても状況を知ることができます。




川の水位が分かる！

川に設置した水位計で、近くの川の水位がどのような状況になっているのかを、リアルタイムで確認することができます。



アクセス！

パソコンから
<http://www.river.go.jp/>
スマートフォンから
<http://www.river.go.jp/s/>



スマホ版「川の防災情報」では、位置情報を取得することで、今いる場所の雨の様子や近くの川の状況をすぐに知ることができます。

【問い合わせ先】

国土交通省関東地方整備局下館河川事務所

調査課 0296(25)2171