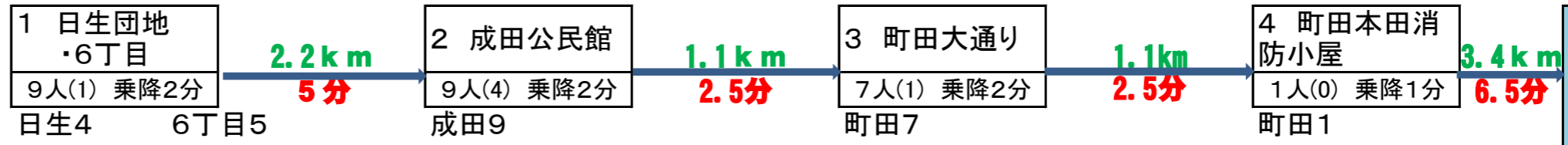


登校時

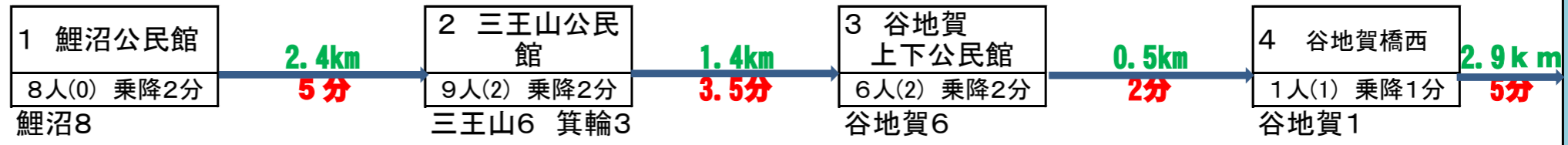
スクールバス運行ルート案 (バス6台の動き R3. 3現在)

資料4-1

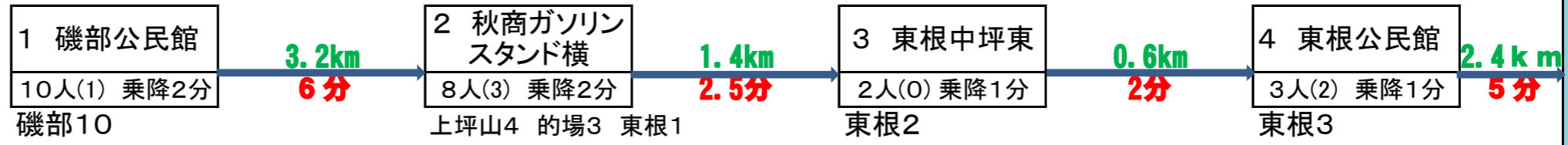
**1号車** 7.8km  
26人(6) 21.5分



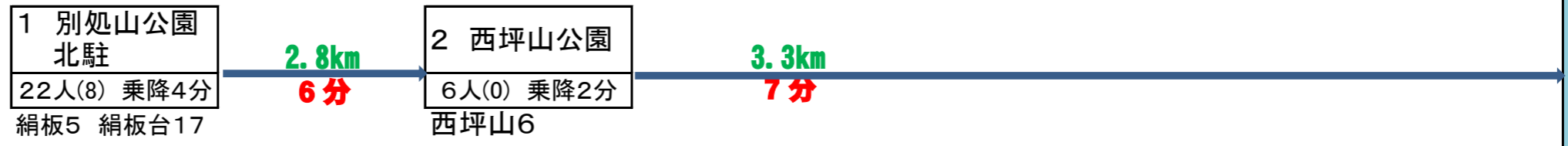
**2号車** 7.2km  
24人(5) 20.5分



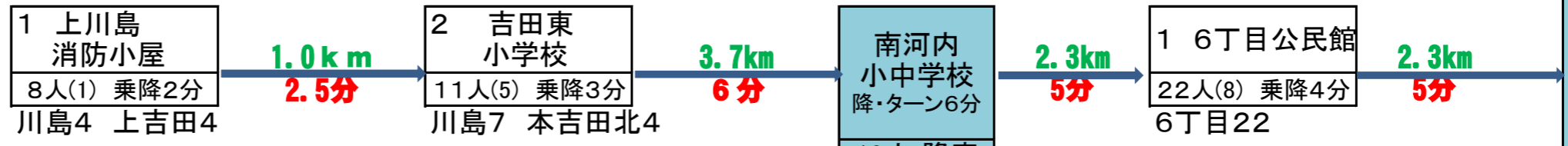
**3号車** 7.6km  
23人(6) 21.5分



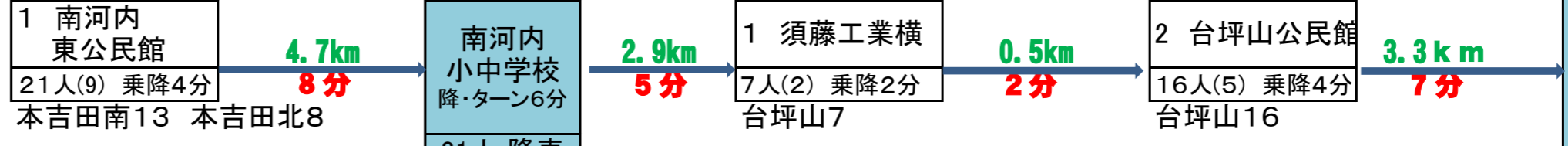
**4号車** 6.1km  
28人(8) 15分



**5号車** 4.7km / 11.5分  
19人 / 22人 (6) / (8) 4.6km / 14分



**6号車** 4.7km / 8分  
21人 / 23人 (9) / (7) 6.7km / 20分



南河内小中学校

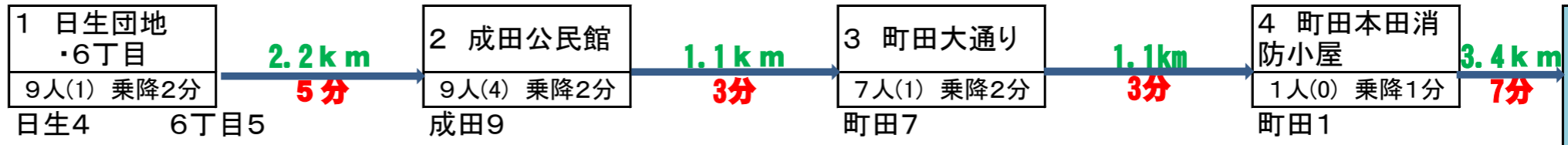
合計186人

※( )内は、1, 2年生の人数です。

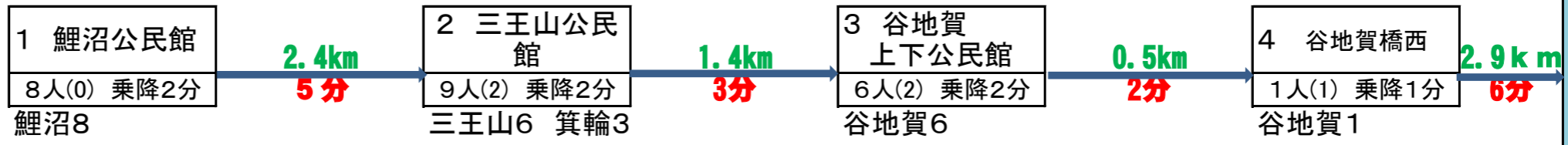
**登校時**

**スクールバス運行ルート案 (バス6台の動き R3. 6現在)**

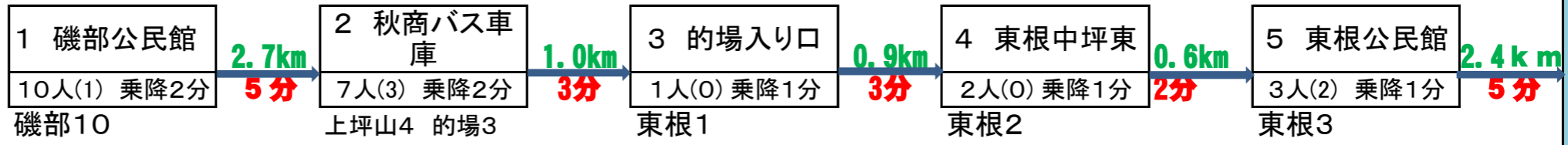
**1号車** 7.8km  
26人 (6)  
23分



**2号車** 7.2km  
24人 (5)  
21分



**3号車** 7.6km  
23人 (6)  
23分



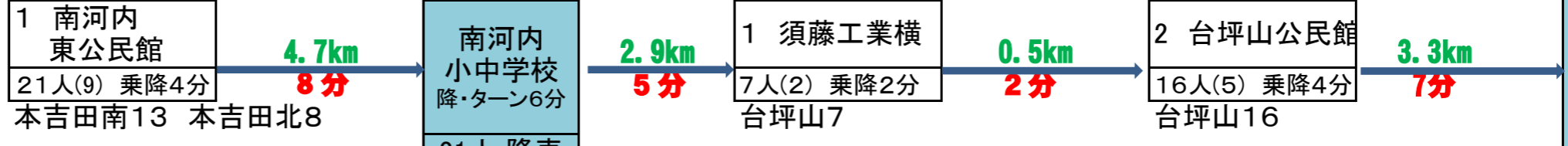
**4号車** 6.1km  
28人 (8)  
15分



**5号車** 4.7km 12分  
19人 / 22人 (6) / (8) 4.6km 16分



**6号車** 4.7km 8分  
21人 / 23人 (9) / (7) 6.7km 20分



南河内小中学校

合計186人

※( )内は、1, 2年生の人数です。

# スクールバス停留所候補地 検討資料

## ① 秋商バス車庫

上坪山822



バスが入り込める敷地。



## ② 的場入り口

下坪山304



横断歩道左手が味根、右手が的場。



用水路転落防止の金網柵。



西から東を見た写真。用水路の堰がある。