






令和4年度 下野市地籍調査実施地区 における登記申請時の市経由のお願い

下野市では地籍調査事業を行っておりますが、下記の未登記地区において**土地の表示に関する登記申請等**（表示・分筆・合筆・地目変更・地積更正・地図訂正など）を行う際は、地籍調査成果との整合を図る必要があることから、お手数ですが**建設水道部建設課地籍調査グループを経由してから**登記の申請手続きを行っていただきますようお願いいたします。
ご迷惑をおかけしますが、よろしくお願いいたします。

地籍調査事業実施未登記区域一覧

番号	地区名	調査区域
1	小金井Ⅷ	小金井の一部
2	下坪山Ⅰ	下坪山の一部
3	下坪山Ⅱ	下坪山の一部

凡 例	
	全体計画区域界
	令和4年度から新規着手する地区
	調査中の地区
	令和3年度までに調査済みの地区（未登記）
	登記完了地区

【お問合せ先】
 下野市 建設水道部建設課
 地籍調査グループ（庁舎3階）
 ☎0285-32-8908（課代表）

